

**XXXIII Akademickie Mistrzostwa Polski
w Marszach na Orientację**

**XXI Mistrzostwa Polski
w Indywidualnych Marszach na Orientację**

MATNIA ' 2012

Kostkowice, 7 - 10.06.2012 r.

(piąta runda PUCHARU POLSKI ' 2012 w MnO)

PROTOKÓŁ



 Śląskie. Pozytywna energia



1. TERMIN I MIEJSCE IMPREZY

7 – 10 czerwca 2012 r. (czwartek - niedziela), Kostkowice, gmina Kroczyce
Ośrodek Harcerski Komendy Hufca ZHP Zawiercie

2. ORGANIZATOR

Komisja Imprez na Orientację Zarządu Głównego PTTK w Warszawie
powierzyła organizację Oddziałowi Ziemi Gliwickiej PTTK w Gliwicach

przy współpracy:

KInO Krokus Miliardowice

Klubu Terenoznawczego Grillino

GKT Cyrkino - Gliwice

Oddziału Uczelnianego PTTK Politechniki Śląskiej

Koła PTTK nr 2 „Wszędoczłapy” przy KWK „Wieczorek” Katowice

Koła PTTK Czartak - Katowice

Klubu PTTK Orientop Wrocław

3. SPONSORZY

Impreza dofinansowana jest ze środków :

- Urzędu Marszałkowskiego w Katowicach
- Computer & Controls – w Katowicach
- Nadleśnictwo Rudziniec
- Wydawnictwo Compass – Kraków
- Śląska Organizacja Turystyczna
- Centrum Dziedzictwa Przyrody Górnego Śląska

4. KOMITET ORGANIZACYJNY

Kierownik imprezy: Zbigniew Socha - Przewodnik Imprez na Orientację PTTK (PInO) nr 129

Sędzia Główny: Ryszard Sikora - PInO 206

Budowniczości tras:

Piotr Glinka, Alicja Glinka, Szymon Glinka, Ryszard Sikora, Tadeusz Kucharski,
Łukasz Polonius, Krystyna Polonius

Kwatermistrzostwo: Wacław Czerkawski, Piotr Kucharski, Stanisława Kucharska

Sekretariat: Barbara Sikora, Katarzyna Glinka

Obsługa internetowa: Jacek Gdula PInO 205

5. FORMA I KATEGORIE

Klasyfikacja **Ogólna** - poza mistrzostwami:

- kategoria ogólna **TO** (3 etapy dzienne i 2 nocne) –
start w zespołach 2÷3 osobowych (5 x 3 punkty do OInO).



Klasyfikacja **Harcerska**:

- kategoria harcerska **TH** - wyodrębniona wśród uczestników kategorii **TO**

Klasyfikacja **Akademickich Mistrzostw Polski w Marszach na Orientację**:

- kategoria akademicka **TA** - wyodrębniona wśród uczestników kategorii **TO**

Klasyfikacja **Mistrzostw Polski w Indywidualnych Marszach na Orientację**:

- kategoria seniorów **TS** (3 etapy dzienne i 2 nocne) - dla ur. w 1992 r. i wcześniej,
start indywidualny (5 x 5 punktów do Odznaki Imprez na Orientację);
- kategoria juniorów **TJ** (3 etapy dzienne i 2 nocne) - dla ur. w latach 1993 i młodszych,
start indywidualny (5 x 5 punktów do OInO);

6. TEREN

Typowy jurajski, miejscami o **bardzo** utrudnionej przebieżności, często skałkowy, z bogatą mikrorzeźbą i zróżnicowaną drożnią.

7. MAPY

Mapy czarno-białe i kolorowe, nietypowe, w różnych skalach, częściowo aktualizowane, nie tylko papierowe.

8. POGODA

Ogólnie dopisała, w sobotę przelotne opady

9. CHARAKTERYSTYKA ETAPÓW

Ci którzy byli wiedzą sami wiedzą jaka była, więc pisanie o tym będzie nie do końca potrzebne a Ci, którzy nie byli, po pierwsze niech żałują a po drugie mogą to wyczytać z opisu map dostępnych w zakładkach stron www obsługujących imprezę.

10. ILOŚĆ UCZESTNIKÓW

W sumie uczestniczyło na trasach TS 34 osoby, TJ – 12 osób oraz TO 44 osoby
Było też kilka osób, które przyjechały tylko na imprezy towarzyszące a wystartowały na kilku etapach ino. Tak więc w sumie wystartowało 92 osoby.

11. PUNKTACJA, SĘDZIOWANIE, PROTESTY

Punktacja była zgodna z zasadami KInO ZG PTTK w Warszawie.

Na imprezach towarzyszących :

Navi

- za brak każdego punktu z trasy -20
- za podbicie PK spoza trasy - 7

O-Pre (trail-o)

zliczna była ilość poprawnie wskazanych lampionów z PK widokowego

Sędziowanie – „własnonotebook-owo” Sędziego Głównego za pomocą programu autorstwa Tegoż samego Ryszarda Sikory.

Wpłynęły trzy protesty:

1.

autorstwa Jacka Wieszaczewskiego – o ponowne wylosowanie list startowych na etapy 2 i 3. Pomimo, iż Kierownik Imprezy ani Sędzia Główny nie potrafili znaleźć w regulaminach Turystycznych InO adekwatnego zapisu, to jednak postanowiono się przychylić do „wniosku” kol. JW. i dokonano ponownego losowania

2.

autorstwa kolegi Bartka Mazana – wniósł o uznanie jednego z punktów w okolicy PK1 na trasie TJ na etapie IV za punkt z nim stowarzyszony – Protest został uznany.

3.

ponownie autorstwa Jacka Wieszaczewskiego – o przesunięcie rozpoczęcia etapu V na godzinę późniejszą z uwagi na zapis regulaminowy o minimum jednej godzinę od zachodu słońca. Pierwotnie miała to być godzina 21:45. Ponieważ faktycznie było to o 4 minuty za wcześnie, postanowiono protest uznać i przesunąć start z nawiązka na godz. 22:00

12. WYNIKI

Wyniki umieszczono w zakładce stron www do wyboru:

<http://www.orientop.eu/matnia2012/>

lub na stronie organizatora

http://klub_grillino.republika.pl/matnia2012/index.htm

13. IMPREZY TOWARZYSZĄCE

Wprowadzono dwa rodzaje imprez towarzyszących

Zawody w orientacji precyzyjnej O-Pre inaczej zwanej trail-o oraz nawigacji samochodowej w skrócie NAVI.

Nie publikujemy żadnych wyników, gdyż nie chodziło tu o rywalizację tylko o zachęcenie do spróbowania czegoś nowego. W zakładkach z mapami można znaleźć mapy, opisy tras a także rozwiązania zadań (pokaz właściwego przejazdu) na trasie NAVI.

Imprezy, sądząc po wypowiedziach i reakcjach uczestników zostały przyjęte z zadowoleniem, co cieszy organizatorów.

14. PODZIĘKOWANIA

Dziękujemy wszystkim uczestnikom za tak liczne przybycie na naszą imprezę.





Dziękujemy za wszelkie oznaki zrozumienia przy naszych niedociągnięciach organizacyjnych.

Dziękujemy za wspólną zabawę i liczymy, że wrażenia z imprezy przyczynią się do chętnego udziału w kolejnych imprezach organizowanych przez CAŁE środowisko śląskie.

Sponsorom dziękujemy za wsparcie finansowe, co pozwoliło na zorganizowanie imprezy na właściwym poziomie.

Do zobaczenia na kolejnych imprezach InO.

LOGO sponsorów:

 Śląskie. Pozytywna energia	
 Nadleśnictwo Rudziniec	

ORGANIZATORZY