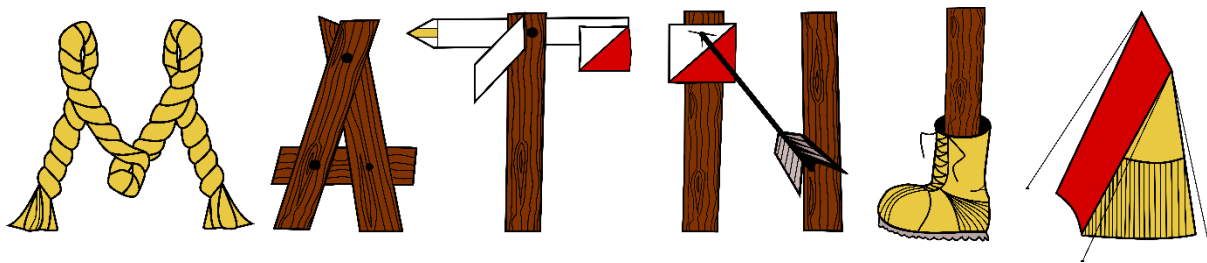








## XXIX MISTRZOSTWA POLSKI W INDYWIDUALNYCH MARSZACH NA ORIENTACJĘ MATNIA 2021



### Regulamin

#### I. CELE IMPREZY

-  popularyzacja imprez na orientację,
-  wyłonienie Mistrzów Polski w Marszach na Orientację,
-  wzmacnianie odporności poprzez aktywność na świeżym powietrzu,
-  poznawanie piękna Doliny Baryczy.

#### II. ORGANIZATORZY

Gliwicki Klub Terenoznawczy „Cyrkino” przy oddziale PTTK Ziemi Gliwickiej

<http://cyrkino.gliwice.pttk.pl>

Klub Imprez na Orientację „Orientop”

<http://www.orientop.pl/>

Kierownik zamieszania:

Agnieszka Ćmiel

Sędzia główny:

Jacek Gdula

Budowa tras:

Jacek Gdula

etap 1 (nocny)

Joanna Puternicka

etap 2 (dzienny)

Jacek Wieszaczewski

etap 3 (dzienny)

Krzysztof Miaśkiewicz

etap 4 (dzienny)

Marcin Stefaniak

etap 5 (nocny)

#### III. TERMIN

Impreza odbędzie się w świąteczny weekend **3 – 6 czerwca 2021**, bez względu na warunki pogodowe. Zastrzegamy sobie możliwość odwołania lub przeniesienia imprezy na inny termin ze względów epidemiologicznych

#### IV. BAZA IMPREZY

Ostoja Konika Polskiego w Miliczu, przy ul. Grzybowej (51°31'11"N 17°14'45"E)

<https://www.facebook.com/Ostoja-Milicz-533061306823776/>

Polecamy nocleg w **namiotach** na terenie ośrodka w cenie **15zł/osobę/noc** (nie zapewniamy namiotów) lub we własnym zakresie w okolicznych ośrodkach.



Na terenie ośrodka dostępna jest smażalnia ryb oraz sanitariaty w ograniczonej ilości. W pobliżu (2 km) znajdują się dwa duże sklepy (Netto i Biedronka) oraz stacja benzynowa (Orlen).

Dojazd na etapy dzienne w piątek i sobotę (ok 11 km), oraz etap Trail-O (3 km) we własnym zakresie, lub po wcześniejszym uzgodnieniu, transportem organizatora.

## V. ZGŁOSZENIA

Warunkiem uczestnictwa jest zgłoszenie zawierające dla każdego uczestnika zespołu: imię, nazwisko, rocznik, reprezentowany klub, telefon kontaktowy. Każdy zespół powinien podać także kategorię startową oraz e-mail.

Zgłoszenia można dokonać poprzez formularz: <https://forms.gle/cTeaMcV2CdrodEo77>. Zgłoszenia można także dokonać mailowo: [zawodyino@gmail.com](mailto:zawodyino@gmail.com)

Nieprzekraczalny termin przyjmowania zgłoszeń: **30.05.2021 godz. 23.00**. Zgłoszenie uważa się za skutecznie złożone z datą wpłaty wpisowego.

## VI. WPISOWE

Wpisowe należy wpłacać na konto Oddziału Polskiego Towarzystwa Turystyczno-Krajoznawczego Ziemi Gliwickiej **23 1240 1343 1111 0010 5003 6658** (PeKaO SA) z dopiskiem **Matnia 2021 i nazwiskami opłacanych uczestników** (po wcześniejszym uzgodnieniu istnieje możliwość zapłaty wpisowego w bazie)

<input checked="" type="checkbox"/> udział w całych zawodach, kat TP, TT, TU, TZ:	85 zł
<input checked="" type="checkbox"/> udział w całych zawodach, kat TP, TT - młodzież szkolna:	70 zł
<input checked="" type="checkbox"/> udział w pojedynczym etapie (bez świadczeń żywieniowych):	10 zł

Wpisowe nie zawiera opłaty za nocleg (15 zł / osobę / noc płatne w bazie)!

## VII. JAK DOTRZEĆ?

Do bazy można dostać się **samochodem** (drogą 15 do Milicza, skręcić na wysokości stacji paliw Orlen w ul. Kopernika, a następnie w drugą w lewo – ul. Grzybową. Po przejechaniu ok. 750 m należy skręcić w prawo, w drogę gruntową – zgodnie za znakami do ośrodka). Dojazd do bazy będzie oznaczony lampionami. Parkowanie tuż przed terenem ośrodka, oraz wzdłuż drogi dojazdowej z zachowaniem miejsca na przejazd innych pojazdów

Można także skorzystać z **Kolei Dolnośląskich**, odjazdy z Wrocławia do Milicza w czwartek o 7:20, 11:03.15:21 i 19:30, stamtąd około 4 km pieszo, lub (po wcześniejszym ustaleniu) transportem organizatora. W Kolejach Dolnośląskich istnieje możliwość przewozu rowerów, zachęcamy więc do zabrania własnych dwóch kółek :)



## VIII. MAPY I TEREN

Mapy kolorowe, częściowo aktualizowane oraz modyfikowane elementami zadań. Las różnicowany, o zmiennej przebieżności, ciekawej rzeźbie. Wysokość ok. 100 - 200 m npm,

## IX. FORMA I KATEGORIE

- TP – dla niezaawansowanych (3 etapy dzienne, zespoły 1-5 osobowe),
- TT – dla małozaawansowanych (3 etapy dzienne i 2 nocne, zespoły 1-2 osobowe),
- TU – dla średniozaawansowanych (3 etapy dzienne i 2 nocne, zespoły 1-2 osobowe),
- TZ – dla zaawansowanych (3 etapy dzienne i 2 nocne, start indywidualny)

Przewidujemy zadania topograficzno-kartograficzne z zakresu umiejętności czytania mapy, poruszania się w określonym kierunku, porównywania mapy z terenem oraz logicznego myślenia.

## X. KLASYFIKACJA

- Indywidualnych Mistrzostw Polski Seniorów**  
suma punktów uzyskanych przez zawodnika startującego indywidualnie na trasie TZ.
- Indywidualnych Mistrzostw Polski Juniorów**  
suma punktów uzyskanych przez zawodnika kat. TJ (roczniki 2004 – 2001) startującego indywidualnie na trasie TU
- Akademicznych Mistrzostw Polski**  
suma punktów uzyskanych przez studenta/studentkę startującego indywidualnie na trasie TZ
- Pucharu Polski TZ/TU**  
wg regulaminu Pucharu Polski
- Pucharu Polski Młodzieży**  
**w kat. TJ**  
suma punktów uzyskanych przez zawodnika (roczniki 2004 - 2001) startującego indywidualnie na trasie TU
- w kat TM**  
suma punktów uzyskanych przez zespół lub zawodnika (roczniki 2007 - 2005) startującego na trasie TT
- w kat TD**  
suma punktów uzyskanych przez zespół lub zawodnika (rocznik 2008 i później) startującego na trasie TP

## XI. ETAPY TOWARZYSZĄCE

Planujemy podczas imprezy dodatkowo płatne etapy towarzyszące:

- MiniInO – przez cały czas trwania Matni
- Trail-O (klasyk) – w sobotę
- etap piwny (a dla niepełnoletnich gazowany, bezprocentowy) – w piątek



## XII. PUNKTACJA

Punktowanie odbywa się zgodnie z zasadami KInO ZG PTTK z poniższymi odstępstwami:

- ☑ Na imprezie nie będzie występował wzór na punkty przeliczeniowe. O miejscu w klasyfikacji decyduje suma punktów karnych na wszystkich etapach. Zespoły, które nie zostaną sklasyfikowane w części etapów zostają automatycznie sklasyfikowane za tymi, które ukończą wszystkie.
- ☑ Punktacja: 45 punktów karnych za brak punktu kontrolnego, 15 punktów karnych za potwierdzenie punktu mylnego, 5 punktów karnych za zmianę potwierdzenia punktu.

## XIII. ŚWIADCZENIA

- ☑ mapy i opisy zadań dla każdego uczestnika,
- ☑ obiad w piątek i sobotę,
- ☑ ognisko (z kiełbaskami) w piątek,
- ☑ para rękawiczek ochronnych,
- ☑ pamiątkowa naklejka,
- ☑ protokół z imprezy wraz z wynikami przesłany na podany adres e-mail,
- ☑ medale dla zwycięzców za miejsca 1-3,
- ☑ dyplomy dla zwycięzców za miejsca 1-6,
- ☑ potwierdzenie 5 pkt do OInO za każdy etap na trasach Mistrzowskich; 4 pkt do OInO za każdy etap na trasach Pucharu Polski i Pucharu Polski Młodzieży; 3 pkt za każdy etap na trasach pozostałych; 1 pkt za etap MiniInO,
- ☑ możliwość przekazania książeczek OInO do weryfikacji

## XIV. PROGRAM RAMOWY

### **czwartek, 3 czerwca**

od 14:00                      przyjmowanie uczestników w bazie  
22.15                          godzina „0” etapu nocnego 1

### **piątek, 4 czerwca**

9:00                            wyjście na starty etapów 2 i 3  
od 17:00                      ciepły posiłek obiadowy  
20:45                          etapy towarzyszące oraz ognisko

### **sobota, 5 czerwca**

9:30                            wyjście na start etapu 4  
od 16:00                      ciepły posiłek obiadowy; etapy towarzyszące  
22:15                          godzina „0” etapu nocnego 5

### **niedziela, 6 czerwca**

2:30                            przewidywane zakończenie etapów nocnych  
8:00                            ogłoszenie wyników wstępnych  
9:00                            ogłoszenie wyników oficjalnych, zakończenie imprezy  
do 13:00                      opuszczenie bazy imprezy



## XV. POSTANOWIENIA KOŃCOWE

Nie przewidujemy oficjalnej odprawy technicznej. Wszystkie niezbędne informacje dostępne będą w komunikacie technicznym. Prosimy, aby nie gromadzić się w dużych grupach w lesie, bazie zawodów i innych miejscach.

**W przypadku jakichkolwiek objawów złego samopoczucia należy bezwzględnie pozostać w domu.**

Przy potwierdzaniu punktów kontrolnych na karcie startowej zaleca się nie dotykane kredki ręką bez zabezpieczenia jej rękawiczką lub jakimkolwiek skrawkiem materiału (chusta, szalik, rękaw, itp.).

Podczas imprezy na orientację należy bezwzględnie stosować aktualne zalecenia Ministerstwa Zdrowia (MZ), Głównego Inspektoratu Sanitarnego (GIS; [gis.gov.pl](http://gis.gov.pl)) oraz wytyczne dotyczące organizacji imprez w czasie pandemii koronawirusa.

Należy przestrzegać także Karty Turysty, zaleceń organizatorów i zaleceń Komisji InO: [http://ino.pttk.pl/przepisy/KInO\\_ZG\\_2020\\_wytyczne\\_epidemiczne.pdf](http://ino.pttk.pl/przepisy/KInO_ZG_2020_wytyczne_epidemiczne.pdf)

Uczestnicy ubezpieczają się we własnym zakresie (członkowie PTTK mają zapewnione ubezpieczenie NNW na podstawie członkostwa).

Za rzeczy zgubione, a także szkody wyrządzone przez osoby trzecie i osobom trzecim w trakcie imprezy organizatorzy nie ponoszą odpowiedzialności.

Podczas trwania etapów obowiązuje bezwzględny **zakaz korzystania z telefonów, nawigacji** (z wyłączeniem biernego zapisu trasy off-line) i komunikacji z innymi zespołami **pod realną groźbą dyskwalifikacji** całego zespołu.

Dane osobowe uczestników są używane do utworzenia list startowych oraz upublicznienia wyników, zarówno w trakcie imprezy jak i po niej, na stronie internetowej oraz w elektronicznym protokole. Wyniki, poza klasyfikacją imprezy, posłużą też do prowadzenia klasyfikacji PP i PPM.

Zgłoszenie jest równoznaczne z akceptacją postanowień regulaminu oraz zgodą na przetwarzanie danych osobowych i wizerunku w celach organizacyjnych i promocyjnych imprez na orientację.